

# SMUČIŠČA PROMOTUR-ja

by Gabr

## Italija

### Dežela Furlanija Julijska krajina

sezona 2008-2009

Letošnjo smučarsko sezono smo nabavili letno družinsko karto za vsa smučišča Promoturja. Cena za 2 odrasla in 1 otroka je bila 460 €. Tako nismo imeli skrbi z nabavo "cenejših". Zato sem pa imel namen presmučat vsa ta smučišča, ki jih karta pokriva.

Potopis je tako narejen zgolj za interno uporabo in se njegova uporabnost z leti spreminja.

Zato ga berite in uporabljajte z rezervo ☺.

**Seveda pa, uživajte v smučanju !**



Uporabne splošne povezave:

- <http://www.promotur.org/?cambioLingua=slo>
- <http://www.skipasstravel.si/>

Uporabne telefonske številke:

- Piancavallo – 0434 655258
- Forni di Sopra – 0433 88208
- Zoncolan – 0433 66033
- Tarvisio, Višarje – 0428 653915
- Sella Nevea – 0433 54026



# ZONCOLAN - RAVASCLETTO

## Opis:

Zoncolan – Ravascletto je eno izmed najbolj opremljenih smučarskih centrov v Furlaniji Julijski krajini in leži na nadmorski višini 1300 m. Najvišji vrh smučišča pa je skoraj na 2000 m nv.

Dostop je mimo Tolmezza do Sutria ali Ravascletta.

Ravascletto je središče doline Valcalda in leži v kotlini ob vznožju Zoncolana. Iz Ravascletta se vzpenja gondola (100 smučarjev) do smučišč na višini 1700 m.

Druga pot, pa te vodi iz kraja Sutrio na Zoncolan. Tu so za zimske pogoje potrebne zimske gume, oziroma verige. Sicer pa je cesta redno splužena.

## Parkiranje za AD:

Za AD je možno parkirane na dveh mestih.

**Prvo** je v Ravasclettu (nv 950 m, **46,52144 / 12,920351**), vendar se moraš zjutraj z gondolo (100 oseb) dvignit do smučišč, kar pa ni vedno naj. Poleg tega se vsa družina vedno zbira zgoraj. Zato tudi nisi v dogajanju po smučanju! Mi tukaj nismo prenočil, tako da več informacij nimam.



**Drugo** parkirišče pa je direktno na smučišču (nv 1300 m- **46,51299 / 12,95216**).

Parkirišče je razdeljeno na dva velika dela. En del je bolj namenjen za AD, drugi pa za OA.

Do sedaj na boljšem (za OA) ni bil problem. Tako si ob sončnem vremenu posedal pred AD-jem in užival v pogledu na smučišče. Vendar so se letos stvari dale na mesto in so AD-ji parkirani tam, kje je znak za njih.

Parkirnina - nočenje : 0 €


H2O: ni

Fekaliije in izpust H2O: ni


Elektrika: ni








Pogled z vrha na parkirišča



P za AD



Vrh Zoncolana  
iz P



iz spodnjega bifeja

### Smučišča:



Najdaljša proga je Canalone-Lavet (2,5 km), ki je speljana od vrha do Ravascletta.





Najnižja točka smučišča je v Ravasclettu na 950 m nv, najvišja pa na Tamaiu na 1780 m nv.




*tekoči trak za najmlajše na vrhu Zoncofana*



*Bife zgoraj*




*Smučišče in pogled proti Ravasclettu*



*Jutranja idila 1*



*Jutranja idila 2*



*S Tamaia proti morju*



*proga Tamai*





Na razpolago je 15 prog, ki se razprostirajo na 28 km snežne oddeje. In nekaj km tekaških prog. Veliko dajo tudi za najmlajše - začetnike, saj imajo kar 5 dobrih sistemov (2 tekoča trakova in 3 vlečnice). Dva sta v Ravascletu, tri pa na vrhu Zoncolana.

Predvsem, pa je to smučišče, ki nudi užitke za vse profile smučarjev, od začetnikov do uživačev.

### Cena smučarskih kart:

- dnevna odrasli 29 €
- dnevna mladina 25 €
- dnevna otroci 19 €

### Ostalo:

Zanimivo je dejstvo, da na Zoncolanu ni apartmajev, hotelov, trgovin in drugih objektov. Zato tudi ni klasičnega nočnega turizma z diskotekami in bari. Po smučanju na P ostanejo samo AD in njihovi lastniki. Zato je po 18.00 uri mir, ali pa tudi ne ☺. Lastnikom AD-jev tako ne ostane veliko na izbiro - ali se zapreš v AD, ali pa narediš žur pred AD.



Seveda je slednjega več ☺.



Novost v 2009 so apartmaji in pizzerija na vrhu, kje je možno tudi kaj pojesti in je vrvež do večernih ur.

### Povezave:

[http://www.meteomin.it/WebCam/webcam\\_Zoncolan.asp](http://www.meteomin.it/WebCam/webcam_Zoncolan.asp)

<http://www.snowrental.net/skiing/italy/ravascletto-zoncolan/skiing-ravascletto-zoncolan.html>

## PIANCAVALLO

### Opis:

Piancavallo je smučarsko središče na mednarodni ravni, eleganten bivalni center, živahen kraj?, lahko dostopno po avtocesti.

Piancavallo ima poleg prog še ledeno športno dvorano, tekaški center, center za skoke free style, snežni park za otroke. Za prijetnejše zimovanje pa prispevajo še trgovski center, bari, restavracije, pizzerije, turistične kmetije, vinoteke in disko. V bližini pa je še center z vlečnimi psi.



Dostop je mimo Aviana, kjer se brez navigacije prav lahko izgubite.

Cesta se kasneje kar dobro dviga. Tako je v primeru sneženja potrebna dobra zimska oprema, saj se dvignete z 120 m nv na skoraj 1300 m nv.



## Parkiranje za AD:

Parkiranje (46,11197 / 12,51436) je kakih 150 m oddaljeno od 4sede Tremol.

PZA je asfaltiran, v neposredni bližini pa je tudi drsališče, tekaške proge in pasji center. V letu 2008 so naredili tudi električne omarice, ki so bile ob našem obisku plačljive (7.20€/dan). Vendar sem dobil vtis, da bo to kasneje za parkiranje- lahko se pa tudi motim.

V polni sezoni pa smo parkirali tudi na spodnjih P, ki so za OA, ker je bilo zgoraj vse zasedeno.



Parkirnina - nočenje : 0 € ?

H2O: pipa na PZA je zamrznjena, lahko pa jo točite v stavbi, kje prodajajo karte Fekalije in izpust H2O: je na PZA v nekakšen jarek pokrit s samokolnico, ali kjer se dobi H2O

Elektrika: je na zgornjih parkiriščih- sedaj 7.20 € /dan



## Smučišča:

Za najmlajše je poskrbljeno s tremi tekočim trakom v podnožju smučišč in eno vlečnico.

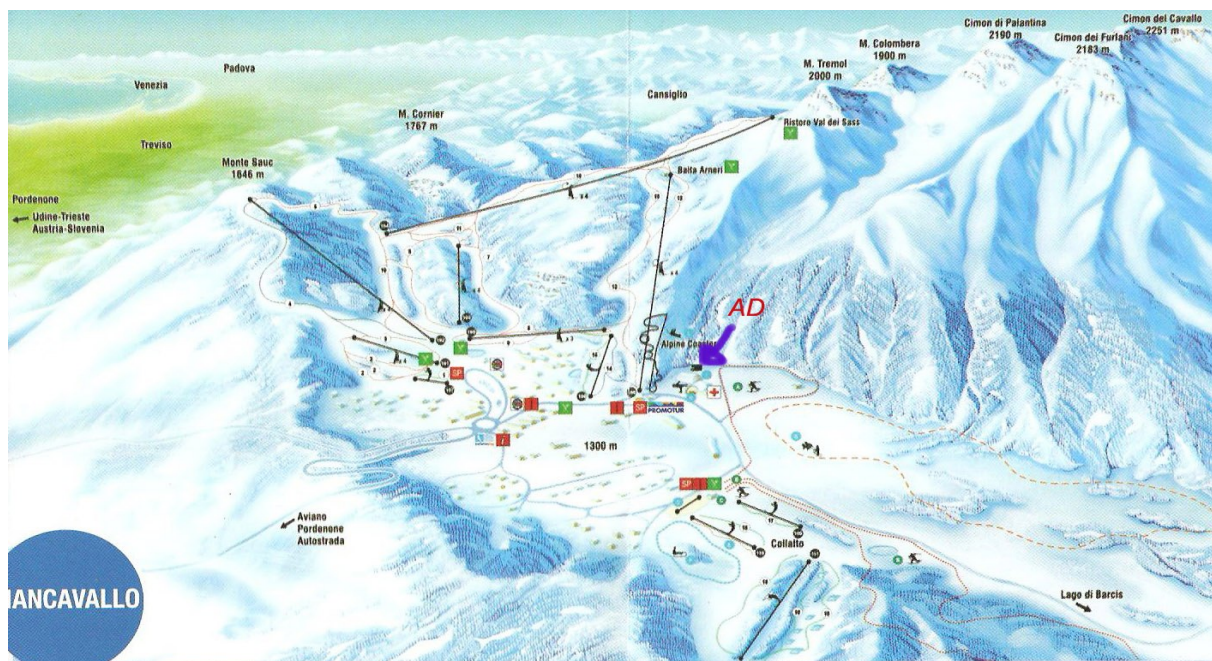
Vse proge so zasnežene 100% , kdor pa ljubi smučarski tek, ima na voljo veliko km tekaških prog.

Za smučarje je 11 naprav na 19 različnih progah- skupaj 25 km prog.

Najdaljša proga je Variante Nazionale (km 3,5).







Najnižja višina proge je na 1.250 m nv, najvišja pa na 1.865 m nv.



### Cena smučarskih kart:

- dnevna odrasli 29 €
- dnevna mladina 25 €
- dnevna otroci 19 €





Še nekaj utrinkov:



### Ostalo:

Smučišče je predvsem priljubljeno med primorskimi smučarskimi klubi, saj je dostop zelo enostaven po AC.

Dobil sem vtis, da je novoletni čas na Piancavallu najpomembnejši. Takrat so skoraj vse kapacitete zasedene. Ko pa to mine, postane smučišče prazno. Tako je bilo lani februarja, ko smo sami pohajali po mestu. Ugotovil sem, da je tu 2600 apartmajev, stalno prijavljenih prebivalcev pa 40. Sedaj pa razmislite?.

Novost leta 2008 je tudi adrenalinska proga – sanke - 950 m na tirih (4€/osebo).



### Povezave:

<http://www.piancavallo.com/>

<http://www.piancavallo.info/>

[http://www.j2ski.com/snow\\_forecast/Italy/Piancavallo\\_snow.html](http://www.j2ski.com/snow_forecast/Italy/Piancavallo_snow.html)

[http://www.tempoitalia.it/previsioni/meteo/friuli-venezia\\_giulia/localita/giorno\\_1/piancavallo.html](http://www.tempoitalia.it/previsioni/meteo/friuli-venezia_giulia/localita/giorno_1/piancavallo.html)





# TARVISIO - Trbiž

## Mt. LUSARI – Višarje

### Opis:

Trbiž leži ob tromeji Slovenije, Koroške in Furlanije. Proge se razprostirajo od Trbiža od Žabnic, ki je ob vznožju Vižarij.

Med progami je najbolj poznana proga Di Prampelo na Višarjah, kjer se redno odvijajo tekme v superG in kjer je bila tudi Univerzijada 2003.

Do smučišč pridemo:

- z Gorenjske mimo Jesenic, Rateč, do Trbiža in Camoprossa (Žabnice), kjer je gondola na Višarje.
- z Goriškega mimo Tolmina, Predela, Rajbla do Trbiža
- z juga primorske po AC A4 iz Trsta do Vidma (Udine) -izhod Tarvisio

Med verniki pa so Višarje poznane kot romarska pot.



### Parkiranje za AD:

Kot sem opazil, je parkiranje možno pri gondoli za na Višarje **(46,507303 /13,53353)**.

Največ prostora je direkt pod mostom. Tako je do gondole cca 50 m.

Drugi prostor, kjer sem opazil AD, pa je v Trbižu, poleg Hotela Il Cervo **(46,501554 / 13,572415)**.

Do prvih sedežnic je tako prav blizu (Duca d'Osta)

Parkirnina - nočenje : 0 €

H2O: je ni, razen če si jo kako napolniš v WC pri gondoli ali v hotelu.

Fekalije in izpust H2O: enako kot z vodo

Elektrika: ni

Sicer pa so vsa parkirišča v senci, kar za hudo zimo vsekakor ni OK.





## Smučišča:




Smučišča bi prav lahko razdelili na dva dela- Višarje in Trbiž. Obe sta povezani z progami in tudi smučanje je možno z eno karto. Jaz pa bom opisal vsako posebej, ker je sistem smučišč drugačen.

### VIŠARJE

Na Višarje se dvignemo z gondolo. Na vmesni postaji lahko iztopimo. Tu je tudi končna postaja nočne smuke. Drugače pa si na vrhu oči lahko odpočijemo na prelepem razgledu na cerkvico in doline pod nami.

Od tu vodita dve progji, ki pa sta obe dokaj zahtevni- ena do doline, ena pa na drugo stran. Povratek pa je vedno z gondolo. Sicer pa sta obe progji vedno v senci in zato dokaj pomrznjeni.

Di Prampero, ki vodi v dolino je dolga 4 km in je le za boljše smučarje.





## TRBIŽ

Tu pa je ponudba prog zelo raznolika in zato primerna za vse starostne skupine in znanja. Imajo proge za učenje, smežni park za bordarje, črne proge za tekmovanja in tudi proge, ki so obsijane s soncem ☺ ☀.

Super. Končno nekaj, kar ti napolni akumulatorje pozimi. Le te so na vrhu Mt. Florianca na 1650 m, kjer je tudi brunarica s prigrizki in pijačo.



Najvišja točka tega dela smučišča je na 1650 m nv, najnižja pa v Trbižu na 800 m nv.

### Cena smučarskih kart:

- dnevna odrasli 29 €
- dnevna mladina 25 €
- dnevna otroci 19 €

### Ostalo:

Trbiž je med drugim poznan tudi po veliko km tekaških prog, ki se vijejo od Camporossa mimo Valbrune, Val Saisere po celi dolini. Vsega skupaj jih je preko 50 km.

Vsekakor je smučišče zelo veliko, saj je s 32 km prog največje od Promoturjevih. Vendar kot sem že omenil, je kar 3/5 vseh v senci. Mogoče bo v spomladaskih mesecih kaj boljše. Bomo videli. Nočna smuka na Višarjah pa nudi svoje užitke. Vsako leto jo presmučam 2 x in vedno je bilo zelo malo smučarjev. Res pa je, da grem vedno v torek. Idealno za lastnike AD- nočna smuka, spanje , jurtranja smuka.

### Povezave:

<http://www.tarvisiano.org/>

<http://www.wunderground.com/global/stations/16040.html>

<http://www.worldcuptarvisio.com/>





# FORNI DI SOPRA

## Opis:

Dostop je mimo Tolmezza, kjer ne gremo proti Zoncolanu, ampak proti Forniju.

Pot, ki je za dobrih 20 km daljša kot na Zonkoti, je tudi veliko bolj ovinkasta, ožja in speljana mimo manjših krajev, ki zahtevajo prilagojeno vožnjo.

Sam kraj me je navdjal z različnimi mešanimi občutki. Velike (4-5 nadstropne) stavbe, ki pa so po večini zaprte in prazne, majhne hiške, ulice prazne, trgovine, počiščene ceste.....

Deluje mi kot kak rudarski kraj, vendar nikjer rudnika.

## Parkiranje za AD:

Edino parkirišče, kjer dovolijo parkirat za AD je na koncu kraja ( **12,5678 / 46,4257**), malo pod smučiščem. Določen del je rezerviran za AD, vendar je potrebno plačati 7 €/dan.

Parkirnina - nočenje : 7 €/ na dan (pobirajo zvečer)

H2O: je, (300 m stran) če ni zmrznjeno

Fekalije in izpust H2O: poleg H2O

Elektrika: ni



## Smučišča:





Smučišče je razdeljeno na dva dela. Lahko bi ga poimenovali:

**A- družinsko:** na levi strani Fornija čez velik potok je majhno smučišče, nekaj trakcev in ena troseda, ki je primerno za majhne otroke in učenje smučanja.



**B: za ostale:** smučišče na desni je za bolj izkušene, dolge proge in relativno hitre sedežnice. Vendar je povezave med tema deloma smučišča katastrofalna.

Vmes je kraj, cesta, 300 m hoje....Skajno neprimerno za premikanje z enega na drugo..

Najdaljša proga je Varmost- 2,4 km. Od vrha do dna premagate 1160 m nv,



Poleg smučiš ponujajo še tekaške proge, ki so seveda plačljive. Določene dne v tednu so zvečer tudi osvetljene (2 km).



### Cena smučarskih kart:

Cena smučarskih kart:

- dnevna odrasli 26 €
- dnevna otroci 16 €

### Ostalo:

Smučišča so lepa, vendar menim, da niso primerna za družine, ki imajo po znanju in starosti različne smučarje. Premikanje med obema deloma je skrajno neprijetno in nerodno.



# SELLA NEVEA - Nevejsko sedlo

## Opis:

Nevejsko sedlo leži v osrčju kamnitih sten Kanina in Špika nad Policami. V bližnji prihodnosti bo to smučišče povezano z našim smučiščem Kanin.

Do smučišč pridemo:

- z Gorenjske mimo Jesenic, Rateč, do skakalnic Trbiža, mimo Rajbla.
- z Goriškega mimo Tolmina, Predela, Rajbla. Pri jezeru zavijemo in se vozimo še 12 km.
- z juga primorske po AC A4 iz Trsta do Vidma (Udine) -izhod Carnia. Nato po cesti 13 do Chiusaforte in še 18 km naprej do Selle.

## Parkiranje za AD:

Nismo parkirali in prenočili, zato so podatki zgolj z neta.

## Smučišča:

Smučišče povezuje 6 naprav, ki nam nudi na 15 km 10 različnih prog. Najdaljša proga (1,9 km) se imenuje Canin, na kateri vsako leto prirejajo veliko tekem v smuku in veleslalomu.

Najvišja točka je na 1863 m nv, najnižja pa na 1135 m nv.

Poleg tega imajo tudi 5 km tekaških prog.



## Cena smučarskih kart:

Cena smučarskih kart:

- dnevna odrasli 26 €
- dnevna otroci 16 €

## Ostalo::

Na žalost je bil dostop do Selle pozimi veliko časa nedostopen (zaprt prelaz Predel), zato ga tudi nismo uspeli obiskati z AD.

No, nekaj pa mora ostati tudi za naslednjo sezono.





2008/2009

Zoncolan	Piancavallo	Tarvisio-Lussari Trbiž-S Višarje	Forni di Sopra	Sella Nevea Nevejsko sedlo
----------	-------------	-------------------------------------	----------------	-------------------------------

**SMUČARSKÉ PROGE**

km	28	25	32	16	15
št	15	19	17	12	11
težavnostne	zelene - 3 modre - 3 rdeče- 7 črne - 2	zelene - 6 modre - 2 rdeče- 9 črne - 2	zelena - 1 modre - 7 rdeče- 5 črne - 4	zelene - 1 modre - 2 rdeče- 9	zelene - 1 modre - 5 rdeče- 4 črne - 1
nočna	ne	ne	da – 2.5 km	da- 2km	ne
tekaške proge- km	2	26	50	13	5
snow park	da	da- pogojno	da		
ostala ponudba		- drsališče - pasji center			

**SMUČARSKÉ NAPRAVE**

št	12	11	11	8	6
naprava	gondola - 1 sedežnice - 5 vlečnice- 3 tepihi - 3	sedežnice - 6 vlečnica - 1 tepihi - 3 sanke - 1	gondoli - 2 sedežnice - 7 vlečnica - 1 tepih - 1	sedežnice - 4 vlečnica - 1 tepihi - 3	gondola - 1 sedežnice - 1 vlečnice - 4
najvišja najnižja točka (m nv)	1780 – Tamai 950 - Ravascletto	1865 – Tremol 1250- Piancavallo	1760 – M Lussari 800 - Tarvisio	2067- M Crucicalas 880 - Forni	1863 – Canin 1135- Sella

**CENA SMUČARSKIH KART**

dnevna		odrasli – 29 € mladina – 25 € otroci – 19 €		odrasli – 26 € mladina – 22 € otroci – 16 €	
3 urna		odrasli – 22 € mladina – 19 € otroci – 13 €		odrasli – 19 € mladina – 16 € otroci – 11 €	
nočna	-	-	torek, petek 20.00-23.00 22 €	-	-

**AVTODOMARSKÉ POTREBE**

GPS	- Ravascletto (gondola) 950m nv 46,5214/12,9203  - Zoncolan (P) 1300 m nv 46,5129/12,9521	-za drsališčem 1300 m nv 46,1119/12,5143	-Višarje (gondola) 755 m nv 46,5073/13,5335  - Trbiž (Hotel Il Cervo) 755 m nv 46,5015/13,5724	-pod sedežnico za Varmost 900 m nv 12,5678 /46,4257	
komunalno upravná ureditev	- H2O- ni - izpust - ni - E - ni - do prog - 100m -sončna lega- da	- H2O- pogojno - izpust - da - E – 7,2 €/dan - do prog - 150m -sončna lega- da	- H2O- ni - izpust - ni - E - ni - do prog- 150 m	- H2O- pogojno - izpust - da - E - ni - do prog- 300 - 1000 m -sončna lega- da - 7€ /dan	

**Gabr**