

PO KORZIKI (F)

drugič

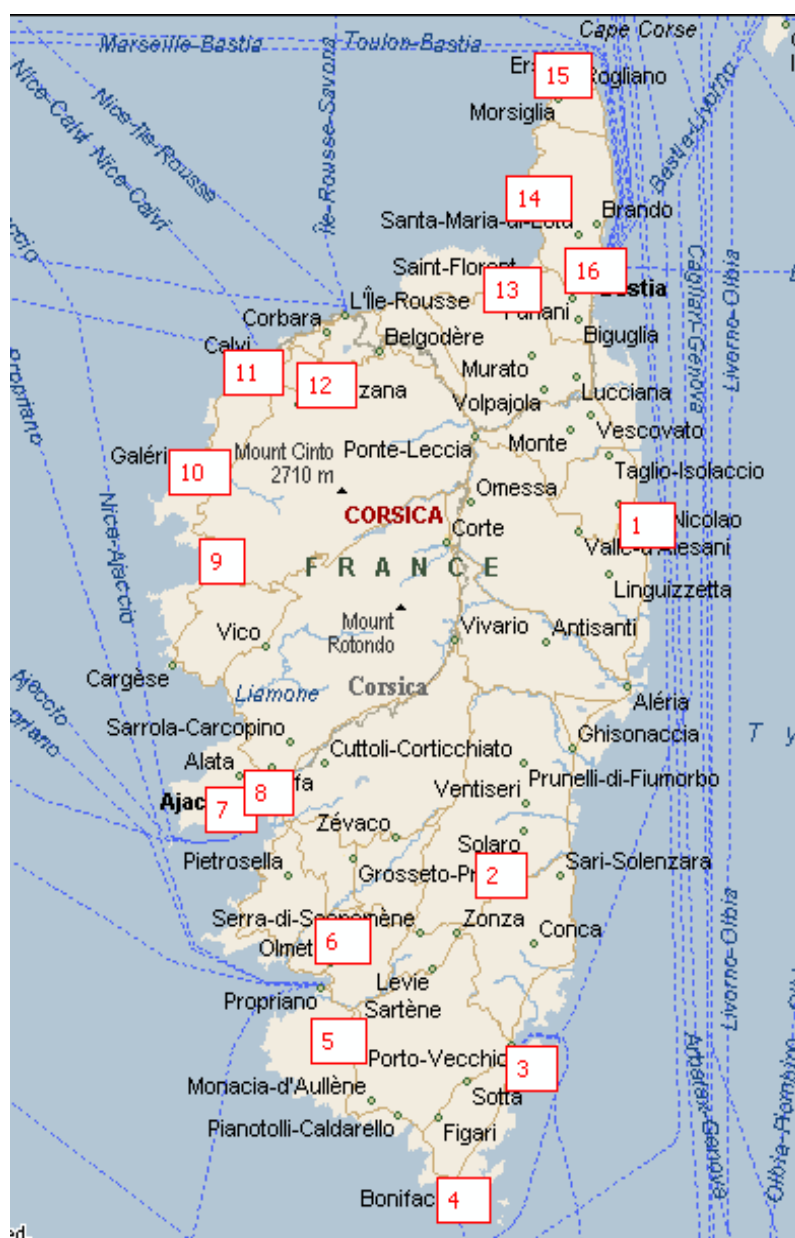
8-7-2010 do 23-7-2010



Najprej seveda zahvala vsem, ki so bili tako dobri in so svoje vtise in koordinate ustno povedali ali pa so jih strnili v potopisih, ki smo jih z užitkom brali in tudi kako dobro informacijo uporabili (Frenk, RaGlaSi, Cvet, Webra, Pobič, Malonaokoli, 2cvspacek, Dave in še..... Seveda, pa smo uporabili tudi naša znanja iz prvega obiska pred štirimi leti.

In prav zato, je bilo letošnje potovanje popolnoma drugačno. Ubrali smo nasprotno smer, nismo rinili v notranjost, veliko več smo si privoščili poležavanja, odkrili smo nekaj lepih koticov in del dopusta preživeli v prijetni forumaški družbi s Kočiji. Skratka, bilo nam je lepo.

Potopis je bolj opis krajev kjer smo se zaustavili, prespali in se dobro imeli. Upam, da bodo informacije komu kdaj koristile in bo užival tako kot smo mi – Jadranka, Kim in Gabr.



Prišel je dan odhoda. Vse je bilo naloženo, pripravljeno, samo še ukrcavanje potnikov. Ob 17.00 štartamo in pot nas vodi mimo Nove Gorice, Venezie, Padove, Bologne do Livoran. Za pot porabimo slabih 7 ur - 508 km. Cestnino v Italiji (Gorizia-Villese do Livorno-Stagno) pobirajo samo enkrat in zneso 28,80 €.

Tako okoli polnoči parkiram blizu pomola (43.55806 / 10.30652), kjer je že vrsta kakih 15 kamperjev .

Potem pa eno pivce za živce in krajši obhod po pomolih.

Zjutraj nas že 5.00 zbudi redar, ki preverja karte, čeprav je trajekt šele ob 9.00.

Trajekt skoraj ob uri štarta in prispe v Bastijo po 4.30 h vožnje.

Že doma smo se odločili, da gremo letos v nasprotni smeri kot pred leti, zato jo udarimo najprej po vzhodni obali.

Kot prvo postajališče si želimo nekaj kje lahko v miru par dni privežemo dušo in se skuliramo za dvotedenski dopust. Obredemo nekaj plaž ob obali, vendar ni nam nič prijaznega. Poleg tega pa nimam nobene želje po uporabi "ašovčiča", kot nekateri naši predhodniki.

1. Kamp Olmello (Prunete)

Po nekaj prevoženih kilometrih le naletimo na prijeten kamp Olmello (42.32921 / 9.54080) blizu kraja Prunete. Odločitev pade, da ostanemo.

Parkiram v prijetno senco pod topoli, okoli so oleandri, borovci..... Prostora kolikor hočemo.

Kamp ne ponuja nič posebnega, ima pa manjši bazen. Vsako jutro pripelje kombi s svežim kruhom.

Sanitarije so solidno čiste. Morje je 100m stran in je bilo zelo toplo (26-28 stopinj). Na obali je

debelejša mivka, v vodi prav tako. Drugače pa je dno mrtvo in nimaš prav velike potrebe po

potapljanju. Kakih 300m stran je bife na plaži in izposoja čolnov. Predvsem pa nobene gužve !!


Ker smo bili tam prav v času finala SP v nogometu, si pri sosedih, ki so imeli predvajalnik na platno ogledam dve tekmi. Kdo je zmagal vemo.

Po treh dnevih, ko smo so se prav prijetno odpočili, odidemo. Za 3 osebe in AD plačamo 22€/dan.



2. Reka Solenzara

Reka, ki ima podobne sorodnike tudi v naših krajih. Je čista, topla in kar dobro obiskana. Tudi mi smo se na poti ustavili (41.83391 / 9.31706) in se prijetno namakali. Obiskali sta nas tudi dve živalci, vendar sta nam zaželeli le dober tek. Ob poti sta za prenočevanje tudi dva kampa – U Rosumarinu (41.843578 / 9.34243) in še eden NN (41.834966 / 9.321469). Vendar mi nimamo namena tukaj ostati, zato nadaljujemo pot naprej proti vrhu.



Col de Bavella

Po triurnem namakanju, nadaljujemo in prispemo na prelaz Col de Bavella na 1200 m nv. Parkirišče polno, saj je v bližini kip Marije, kjer je veliko spominskih plošč in listkov s prošnjami ali zahvalami. Zelo lepa pa je tudi okolica, kjer se pozna, da drevesa in okolica bije bitko z vetrom in divjo naravo.





Zonza

Pot gre naprej, ko prispemo do kraja Zonza. Gremo na sladoled. To pa je tudi edina stvar, ki smo jo poleg popitega piva uspešno naredili.



3. Palombagia

Dan je še mlad, bi se reklo. Prav lahko bi prespali ob jezeru, kjer je spal Frenk (41.65971 / 9.19292) vendar je pre zgodaj. Zato kar vozimo in se ne odločimo še za prenočevanje.

Tako pridemo do Porto-Vecchia. Pobrskam po GPS- u in mi najde sosto (AA Palombagia 2A).

Parkirišče ob plaži v senci dreves. (41.56232 / 9.33383) Odločimo, da prespimo -10€/noč.

Plaža mivka, kot povsod na tem delu. Ni prav 100 po našem okusu, vendar za en dan bo.





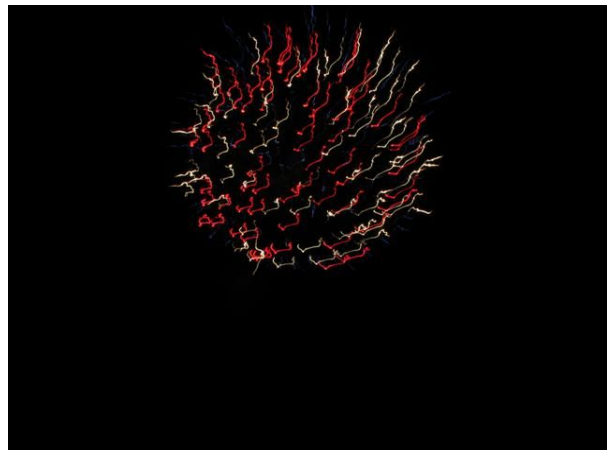
Ko naslednji dan obkrožim polotok, se ustavim tudi pri Giuseppeju (tam smo spali pred štirimi leti). Zanima me samo cena prenočevanja – 40€ za 3 osebe in AD !!!!! Še dobro, da smo spali malo prej.

4. Bonifacio

Definitivno mesto, ki si ga je potrebno ogledat. Mesto, ki stoji na klifih skoraj 100m nad morjem in je nastalo kot utrdba v 8.stoletju. Prvotno je služilo za boj proti Saracenom. Sedaj pa je pomembno naravno pristanišče in zanimiv turističen kraj.



Mi smo bili na srečo v Bonfaciu prav 13. junija, na predvečer praznika. Zato je bilo mesto toliko bolj polno in živo, doživeli pa smo tudi prelep ognjemet, ki je trajal 20 min.



V mestu smo si ogledali še nekaj znamenitosti:

- obzidje in uličice iz 11. stol.



- katedralo St. Marie Majeure, spomenik legionarjem



- lokalne znamenitosti in pristanišče



Na spanje se odpravimo na razgledno točko (41.37619 / 9.17748), kjer v družbi različnih kamperjev prenočimo dve noči. Čudovit pogled, Bonifacio na dlani.




Na kopanje smo se s razgledne točke odpravili kar kakih 20 min peš. Mimo svetilnika Pertusato po kozji stezici do morja.



Skoraj sanjska plaža (pešak je pobral točke) (41.36693 / 9.1818) pri Sant. Antoine. Vredno ogleda. Dve skalnati gmoti (ladja in pes) dasta prostoru poseben čar.




Čisti beli klifi, neokrnjena narava, nobene turistične ponudbe in prodajalcev kiča. Poleg tega pa kristalna voda z veliko morskega življa (jaz pa lovske pripomočke pustim v kamperju) in siren.



5. Sartene

Tu smo že bili, vendar gremo spet pogledata utrip kraja. Malo pohajamo in kupimo par spominkov.



Tizziano


Po ogledu Sarten sklenemo pogledat proti morju. Kraj Tizziano je skoraj prava odločitev. Do plaže, (41.54208 / 884385) pelje makadam, na plaži samo še en kamper, vendar je dostop v morje preveč težak in ostrih skal. Tu bi lahko brez skrbi spali, vendar se po kosilu premaknemo.



6. Filitosa

Menda najpomembnejše prazgodovinsko mesto Korzike (41.74399 / 8.87137). Menhiri in dolmeni, kot se reče tem kamnitim skulpturam, spadajo v obdobje poznega neolitika. Nekateri so prava človeška telesa, obdelano glavo.

Pred parkom je tudi muzej, ki ga je potrebno pogledati in tudi kaj prebrati, da razumeš vse te postave. Vstopnina pa je 6€/osebo.



7. Ajaccio

Na poti do Ajaccia gremo mimo kraja **Petretto-Biechiovo**, (41.7875 / 8.97503) kjer je spominska plošča letalski nesreči Slovenskega letala.



Bilo je že pozno, zato parkiram kar na postajališču ob cesti na Col de Georges - 750 m nv (41.8833 / 8.93435), kjer v miru prespimo. Ponoči je bilo prijetnih 16 stopinj, v dolin pa 35.

Zjutraj obisk Ajaccia. Parkiram pod Napoleonovim spomenikom (41.91673 / 8.72599), ki si ga tudi ogledamo. Sej o samem cesarju je škoda izgubljat besed, ker je povsod veliko napisanega.




Potem pa se še sprehodimo po mestu. Seveda zavijejo nekateri skoraj v vsako trgovinico :).






Med pohajanjem pa seveda občudujemo mesto.



8. A Cupulattu




Seveda je treba it pogledat ta velik park vseh mogočih želv (42.02754 / 8.9081). Vstopnina je 9.5€/osebo. Če ste ljubitelj živali, je vredno. Res so vseh velikosti in barv.



9. Calanches

Pot, ki ti ostane v spominu po lepoti in barvi skalovja in po ozki cesti, če si bolj strahopetne narave. Vsekakor, pa se je vredno peljati po teh ozkih ovinkih.



Bussaglia


Ena od plaž (42.28128 / 8.68846) , ki smo jo z veseljem ponovili. Kamenčki vse barv in velikosti. Morje čisto in polno življenja.

Poleg tega pa smo brez težav dve noči prespali skoraj na plaži.





Drugi dan te plaže se nam priključi še Koči in njegova družinica. Od tu dalje potujemo skupaj in tako dopust še popestrimo. Ulovimo eno ribo, ki jo poskušamo speči.



Ker nam to ne uspe, raje naredimo Gabrovo polento.



10. Galerija



Zanimiva plaža (42.41662 / 8.65622), ker se v morje prav tam steka reka Fangu. Po reki se je možno voziti s čolni, ki jih izposojajo. Bajje je na reki veliko raznih živali in rastlinja. Mi tega nismo poskusili. Reko smo uporabili samo za "tuširanje" po kopanju v morju.






11. Calvi

Calvi, oziroma P ob marketu Super U (42.56091 / 8.75635) smo s izbrali za prenočitev. Zato, da obiščemo večerno dogajanje v mestu. Poleg tega je pa še brezplačen in market je zraven. Opravim večerni sprehod, si ogledujemo barke in uživamo na starem obzidju. Pred spanjem seveda še kako rečemo.



12. Sant Antonino

Prelepa vasica (42.58932 / 8.90612) s 360° pogledom okoli sebe. Parkiramo na P pred cerkvico (1€/dan) in se povzpneemo v vasico. Hiše zidane v skali, kamniti tuneli, lepo cvetje, prelep razgled. Vendar zanimivo, da ne opazimo niti enega domačina. Na koncu le najdemo dva (lutki).



13. Sant Florent

V kraju so trije kampi. V prvem Kalliste je bila prevelika gužva in predaleč od morja, do zadnjega Aqua Dolce nismo prišli, tako da smo parkirali v Kampu U Pezzo (42.67393 / 9.29282)– super izbira. Prijazni gospodarji, plac za dva kamperja, odtok, H2O. Pa še poceni ;).

S Kočijem skočiva na motor in v mesto po ribe in karto za trajekt (za nas). Vse dobiva. RIBE niso poceni, so pa prave taprave orade, trajekt pa za 108€- poceni.

Zvečer pa še pešaka do mesta, da pokurimo prehrano. Tja še gre, nazaj je pa daleč.



14. Marina d'Albo

Eden boljših placov (42.81081 / 9.33555). Za 5€/dan imaš prostor v senci, 150 m od super morja, sanitarno postajo, kjer za 2€/ dobiš skoraj neomejeno količino vode. V bližini je vasica s trgovino, restavracijo, hotel, bife na plaži z WiFi in če imaš srečo (kot mi) pride tudi cirkus z levi.





Morje je svojevrstno, saj so kamenčki črni. In to v vodi in na kopnem.



15. Cap Corse Mattei

In že smo na najbolj severnem delu Korzike. Cap Corse Mattei (42.97339 / 9.36706) je kotiček kjer je majhen star mlin na veter in kip Marije Device. Seveda smo se malo pokorili za lumpe stvari.




Nato jo mahnamo še bolj na sever, v vasico Tollare (43.00743 / 9.38792). Plan je prespati, vendar se tukaj naše poti ločijo. Kočiji ostanejo, mi pa naravnost v Bastio na trajekt.

16. Bastia

Ker popoldan trajekta ne dobimo, se parkiramo na P v Luki (42.7059 / 9.45392), ki stane 1€/h. In ker imamo časa na pretek, trajekt je zjutraj ob 8.30, se odpravimo po mestu. Ogleđamo si Citadelo, ozke uličice, prelepe stavbe in s pogledom na Luko in najdražjim pivom končamo naše potepanje po Korziki 4.5€/0.25l .





Potovali smo 16 dni.

Prevozili smo 1.900 km, od tega 900 km po Korziki. Porabili 233 l nafte, za trajekt dali 240 €. Za kampe, P in PZA porabili 100€, cestnina 57 €.

Korzika je prelepa, čeprav je draga (pijača, hrana, sadje). Kljub temu se bomo še vrnil.

Lep pozdrav Gabr, Jadranka in Kim

